

Infos pratiques

- Prévoyez chaussures de randonnée, eau (1.5L/pers.), chapeau, crème solaire.
- Portez de préférence des vêtements colorés.
- Respectez les propriétés privées, la faune et la flore.
- Ne jetez pas vos déchets dans la nature.
- Ne vous s'aventurez pas sur des sentiers où une battue de chasse est en cours.

GORGES de l'Ardèche | Pont d'Arc

Pour plus d'informations
Office de Tourisme
Gorges de l'Ardèche - Pont d'Arc
Tél. +33 (0)4 75 54 54 20

Trace GPX et fiche téléchargeable

www.gorges-ardeche-pontdarc.fr

RANDONNÉE PÉDESTRE

Fiche

Promenade du Chastelas

Cette balade corresponds bien aux familles dont les enfants sont déjà un peu habitué à la marche. Elle ne comporte pas de difficulté particulière si ce n'est la première côte.

Niveau Facile

Chemin des Réservoirs
07150 Vallon-Pont-d'Arc
Lat. 44.403865 N
Long. 4.399235 E

3.4 km

1h40

140 m

GORGES DE L'ARDÈCHE
L'INTERCO

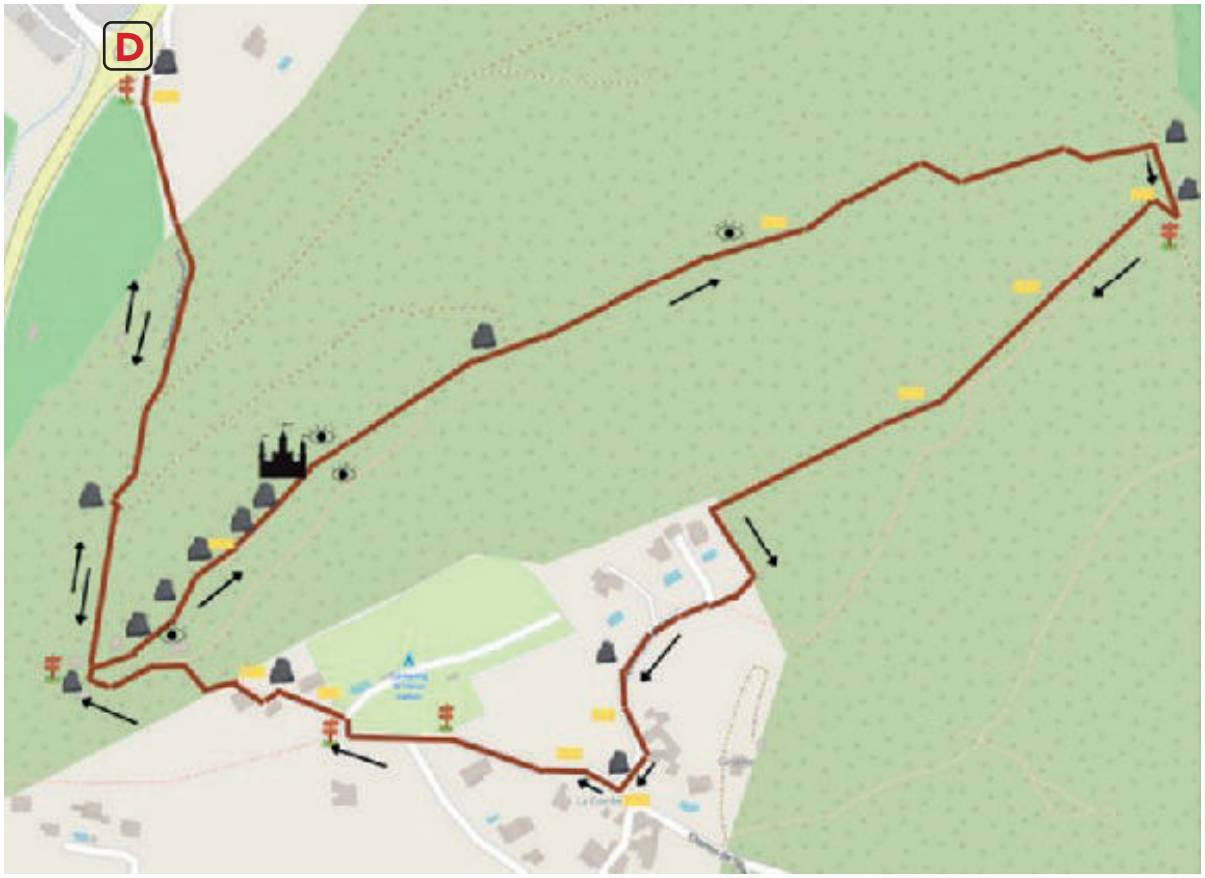

Pas à pas

La promenade débute au rond point en face du collègue. Suivre les plots en pierre : **Promenade du Chastelas**. Contournez la première maison par le bas puis montez à gauche en suivant les plots.

Lorsque vous trouverez un plot indiquant une double flèche, il faudra prendre à gauche pour continuer votre parcours mais vous pouvez aller à droite pour admirer le point de vue sur le début de la route des gorges. Vous êtes déjà en contrebas du château que vous allez atteindre en suivant les plots. Si vous empruntez la passerelle, vous arriverez à la table d'orientation avec une vue impenable sur Vallon et le début des Gorges de l'Ardèche.

En redscendant de la passerelle, prenez tout droit. Le chemin vous offrira une belle vue sur le Grotte chauvet 2. Au bout de la descente, prenez à droite puis encore à droite en suivant les plots. Vous allez emprunter un joli chemin ombragé.

Quand vous arriverez à la première habitation, tournez à gauche puis droite sur le chemin de l'Arénier. Au plot, descendre à gauche, passez un vieux puits. A la fin du chemin, tournez à droite (le balissage est sur un poteau). Vous allez remonter vers le Vieux Vallon. Suivre le panneau Vallon Pont d'Arc, Promenade du Chastelas». A partir de ce point, on retrouve également le balisage rouge du GR4F.

Vous longerez le Camping du Vieux Vallon. Au panneau, tournez à droite puis puis vous verrez un balisage, suivre sa direction jusqu'au plot en pierre, où vous tournerez à gauche.

Continuez à remonter parmi les vieilles demeures en suivants les plots puis le balisage à gauche.

Vous aurez en haut de la côte une belle vue sur le rocher de Sampzon.

Vous vous retrouverez enfin sur le chemin que vous avez emprunté au début de la balade. Redescendez donc le chemin des réservoirs jusqu'au départ de la randonnée.

LÉGENDE

- D Point de départ
- Plot en pierre
- Panneau
- Sens de la balade
- Point de vue
- Château

BALISAGE

- Bonne direction PR
- Changement de direction
- Mauvaise direction
- GR

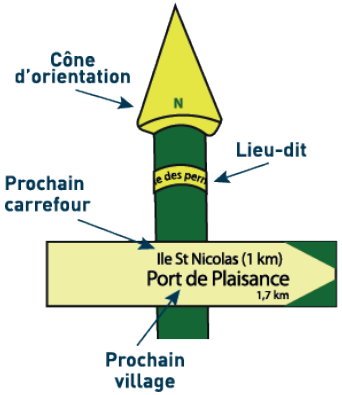

Le bon plan de Vincent, expert en randonnée

Explorez les petites rues de Vallon-Pont-d'Arc et allez voir la vue depuis l'église. Si ce n'est pas déjà fait, téléchargez l'application baludik pour profiter au mieux de votre visite.