



## RANDONNÉES PÉDESTRES

# Les Gorges de l'Ardèche




Un canyon sauvage et profond. Des falaises vertigineuses, abruptes. La rivière qui scintille sous les rayons du soleil. Le long des 24 km du sentier des Gorges de l'Ardèche, vous allez vivre une véritable immersion dans la nature.

### ATTENTION !

- Sentier en linéaire. Prévoir un véhicule à l'arrivée, ou organiser son retour en navette.
- Partie en amont pas praticable toute l'année, en raison des 2 traversées de rivière.
- Se renseigner avant de partir au 04 75 88 00 41.
- Itinéraire sportif: parcours escarpé, mains courantes, passages à gué.
- Nuit en bivouac obligatoire: réservation au 04 75 88 00 41.

Le camping sauvage est interdit dans la Réserve Naturelle des Gorges de l'Ardèche. Seule option pour y passer la nuit, une aire de bivouac (camping) au bord de la rivière. Avec votre toile de tente, à la belle étoile, sous marabout (tente militaire collective), ou dans un tipi. A votre disposition sur place: blocs sanitaires (WC, douches, eau potable), barbecues collectifs et tables de pique-nique. N'oubliez pas de prévoir votre repas !

### BALISAGE

-  Bonne direction PR
-  Changement de direction
-  Mauvaise direction

## Infos pratiques

- > Prévoyez chaussures de randonnée, eau (1.5L/pers.), chapeau, crème solaire.
- > Portez de préférence des vêtements colorés.
- > Respectez les propriétés privées, la faune et la flore.
- > Ne jetez pas vos déchets dans la nature.
- > Ne vous aventurez pas sur des sentiers où une battue de chasse est en cours.

**GORGES**  
de l'Ardèche | Pont d'Arc

Pour plus d'informations  
Office de Tourisme  
Gorges de l'Ardèche - Pont d'Arc  
Tél. +33 (0)4 75 54 54 20

Trace GPX et fiche téléchargeable



[www.gorges-ardeche-pontdarc.fr](http://www.gorges-ardeche-pontdarc.fr)



**Niveau  
Difficile**



Pont du Ruisseau du  
Tiourre  
**07150 Vallon-Pont-  
d'Arc**  
Lat. 44,448864 N  
Long. 4,598051 E



**24km**



**2 jours**



**+300m**

# Vous allez adorer

## La réserve naturelle

Avec le sentier historique des Gorges de l'Ardèche, on vous promet une véritable immersion en pleine nature. La découverte de l'un des plus beaux canyons d'Europe. Des Gorges sauvages et spectaculaires. Des falaises hautes de 250 m, couvertes de garrigue. La rivière qui serpente de méandres en rapides. Une faune riche, variée, rare. Une Réserve Naturelle nationale protégée. Traversées à gué de la rivière, mains courantes, échelles présentes sur la partie amont et aval du sentier (difficultés pour les chiens) et passages en cheminée viendront ponctuer l'aventure !



## Le bivouac

Le camping sauvage est interdit dans les Gorges de l'Ardèche. A mi chemin de votre rando, vous trouverez une aire de bivouac au bord de la rivière. C'est un espace aménagé avec douches, WC, tables de pique-nique, barbecue et charbon de bois. Il faut réserver la nuit à l'avance (04 75 88 00 41). Plusieurs options: nuit à la belle étoile, sous votre propre toile de tente, sous marabout (grande tente collective).



## Avec un guide, c'est encore mieux !

Si vous pouvez faire la rando en solo sans aucun problème, on ne peut que vous conseiller de tenter l'aventure accompagné d'un guide nature labellisé Gorges de l'Ardèche. Batiste, Olivier, Manu, les Gorges de l'Ardèche, ils les connaissent comme leur poche !

Ils peuvent vous parler de n'importe quelle plante, fleur, insecte, leurs caractéristiques, propriétés, vous dire si ça se mange (ou pas !) Et tout ça de façon très ludique et pédagogique. Une toute autre façon d'aborder la rando, une expérience géniale à vivre en famille.

Contact et réservation:

Bénédicte, Syndicat de gestion des Gorges de l'Ardèche  
04 75 98 77 31/ b.raoux@gorgesdelardeche.fr



# Pas à pas



## Départ depuis le Pont du Tiourre.

Prendre la direction route touristique des Gorges de l'Ardèche. Passer le Pont d'Arc, et dépasser le «Resto du village» sur votre gauche. Enjamber un petit Pont sur le Tiourre. Le sentier démarre juste après sur votre droite. Un panneau indique le départ du sentier.

## La cascade

Vous allez longer la rivière sur de grandes dalles rocheuses, et passer sous une petite cascade. Un panneau vous indique que vous pénétrez dans la Réserve Naturelle des Gorges de l'Ardèche.

## La Montagne de Sable

Après 1 km, vous atteignez le sommet de la montagne de sable. Vous êtes ici sur le territoire de l'Aigle de Bonelli, qui niche en face dans la falaise de Saleyron, mais aussi du circaète Jean Leblanc.

## Le gué du Charmassonnet

Vous faites 1,4 km pour arriver à la première traversée de rivière: le gué du Charmassonnet. Il faut rejoindre l'autre rive. Soyez prudents en traversant.

## La Dent Noire

La rive droite de la rivière vous mène au rapide de la Dent Noire. En face de vous, le bivouac de Gaud.

## Gué de Guitard

Vous faites 6 km pour arriver au gué de Guitard, 2ème traversée de rivière. Un panneau indique la direction pour rejoindre le bivouac de Gournier.

## Nuit au bivouac de Gournier

Après votre nuit sur le bivouac de Gournier, continuer sur le sentier balisé, direction «Sauze». Vous tombez rapidement sur une main courante, soyez prudents.

## Rocher de la Cathédrale

2 km après le bivouac, vous verrez sur le sentier un panneau indiquant un point de vue. Ne manquez pas d'aller admirer la vue sur l'imposant rocher de la Cathédrale. C'est un site absolument emblématique des Gorges de l'Ardèche. Marcher encore 4 km jusqu'à la plage des Templiers, dans le grandiose Cirque de la Madeleine.

## Cirque de la Madeleine

Au Cirque de la Madeleine, le sentier s'élève et domine l'Ardèche.. 4,3 km plus loin, en rive droite, vous observez le rocher de castelviel sur la commune d'Aiguèze. Soyez prudents, vous allez traverser une cheminée étroite. Vous devez monter une échelle, et ramper sur 3 mètres pour ressortir de ce passage.

## Panneau du Louby

Au panneau du Louby, prenez tout droit direction Sauze - St Martin d'Ardèche. pour continuer vers la fin du parcours.

## St Martin d'Ardèche

Après un passage délicat au pied du Ranc Pointu, vous atteindrez la sortie des Gorges à St Martin d'Ardèche. Profitez de la vue magnifique sur le village médiéval d'Aiguèze.